









Brno - Starý Lískovec
M 1 : 10000

**POVODŇOVÁ MAPA
ZAPLAVOVÉ ÚZEMÍ LESKAVY**

Legenda:

-  Rozliv při Q 100
-  Rozliv při Q 20
-  Rozliv při Q 5
-  Přelevané mosty
-  Pomocný vodotěč
-  Sídlo PK MČ

Mapa